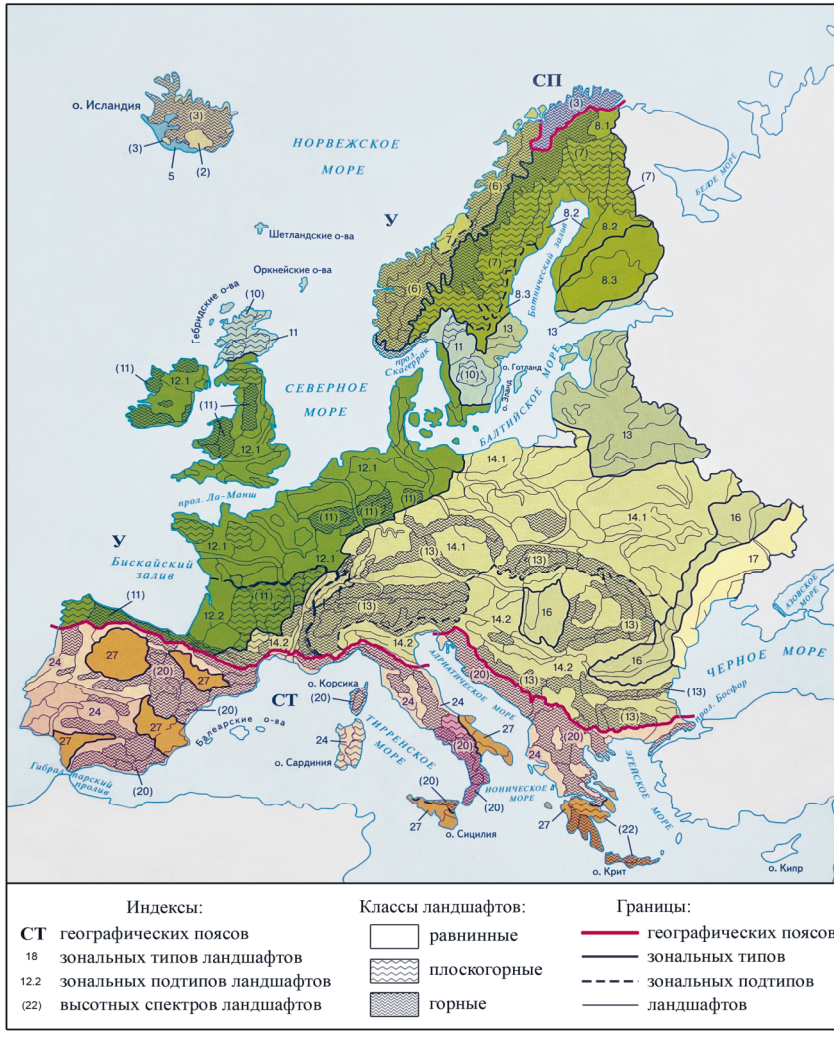

Рис. 2.1. Географические пояса и природные зоны на территории Европы

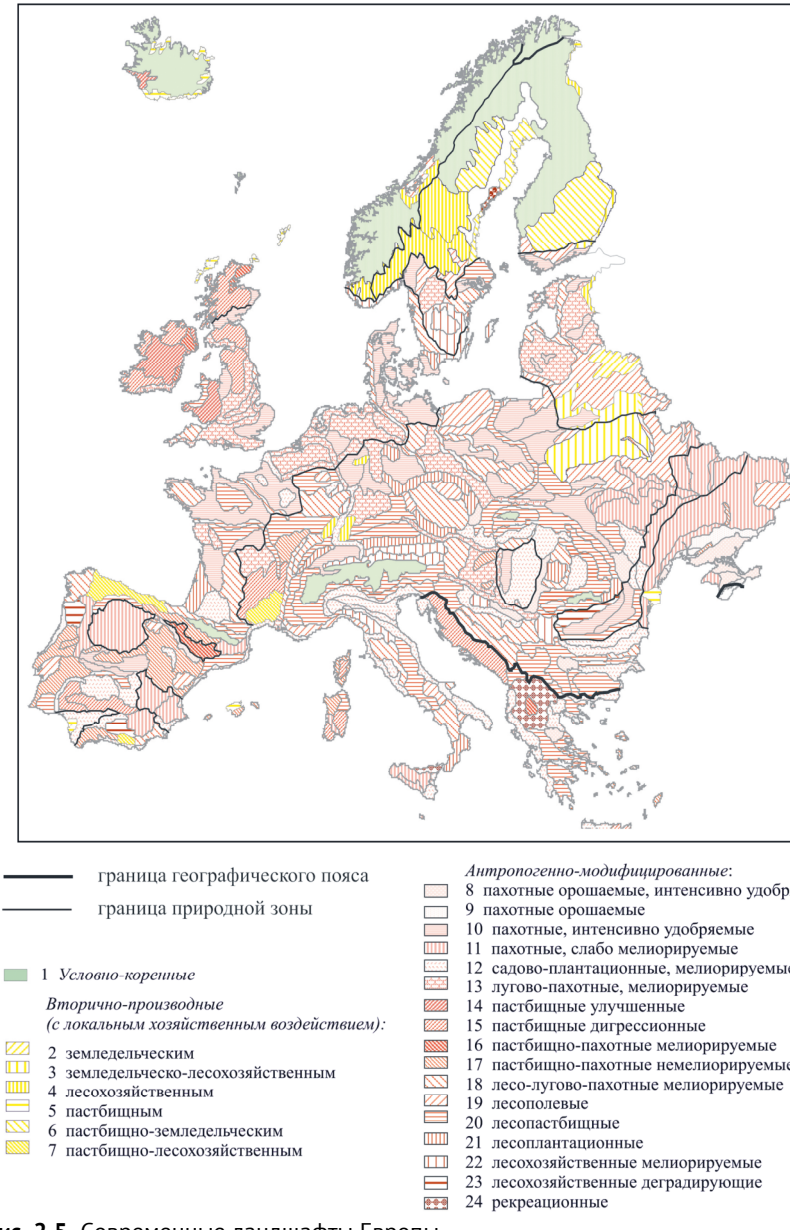

Рис. 2.5. Современные ландшафты Европы

Примечание: описание категорий классификации см. в учебнике «Физическая география материков, том 1, 2014. С. 91–94.

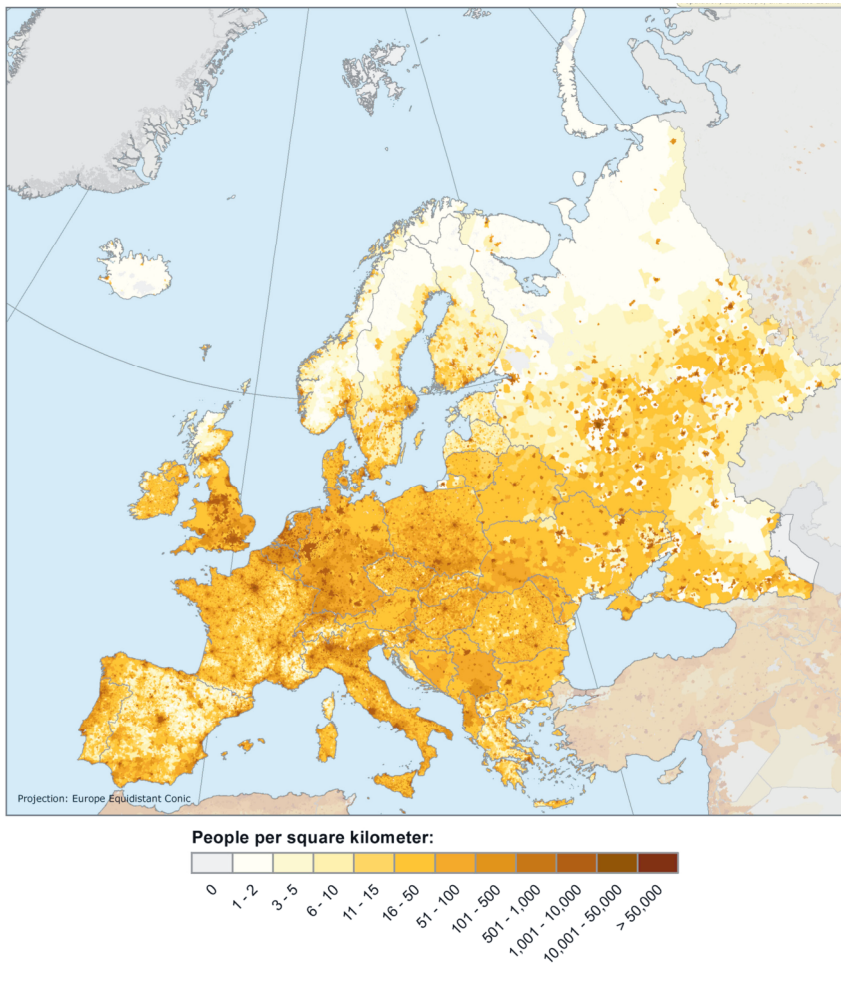

Рис. 3.3. Плотность населения (чел/кв. км)
и концентрация крупных городов в Европе

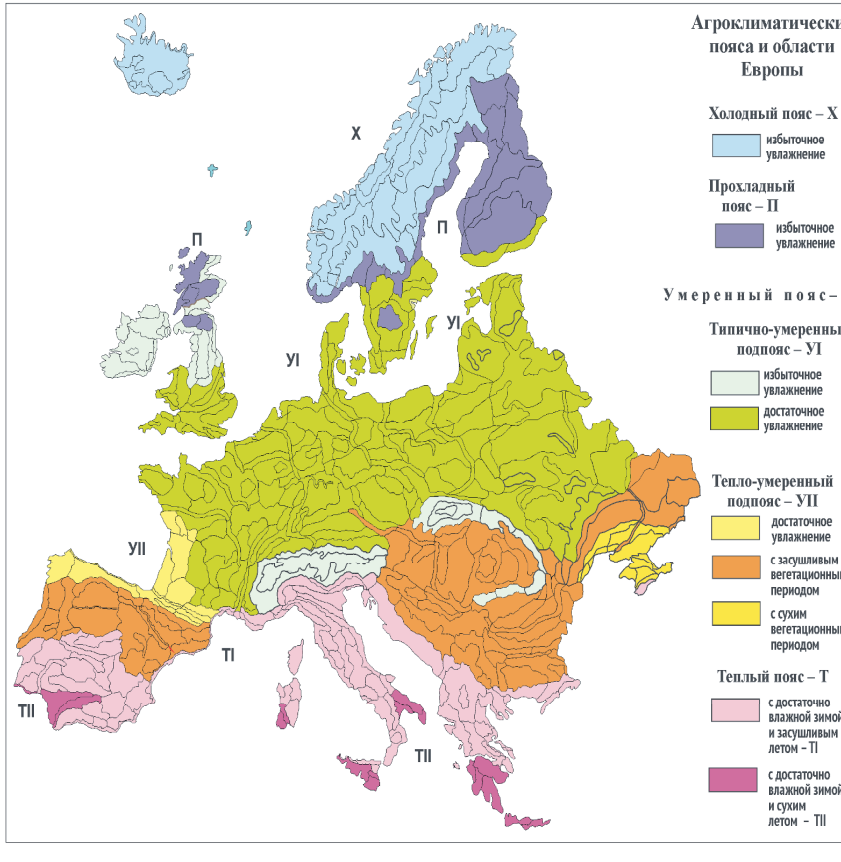

Рис. 4.1. Агроклиматические условия на территории Европы



Рис. 4.2. Пригодность ландшафтов Европы для распашки

- Гумидность климата
- Достаточная теплообеспеченность
- Длительный вегетационный период
- Выщелоченные почвы
- Наличие крупных равнин

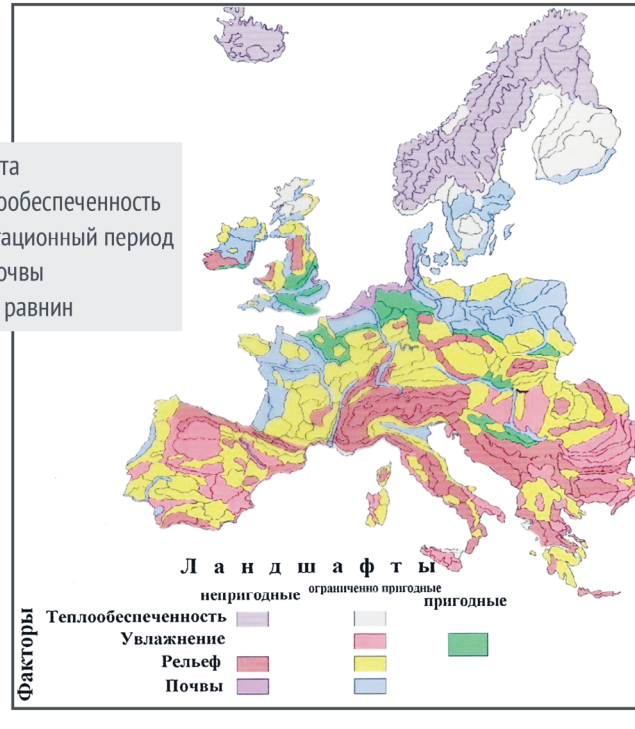

Рис. 4.5. Качество агроприродного потенциала в умеренном поясе Европы

- Субаридность климата
- Высокая теплообеспеченность
- Очень длительный вегетационный период
- Почвы требуют орошения
- Равнинных земель мало
- Высокий риск эрозии
- Дефицит сочных пастбищ

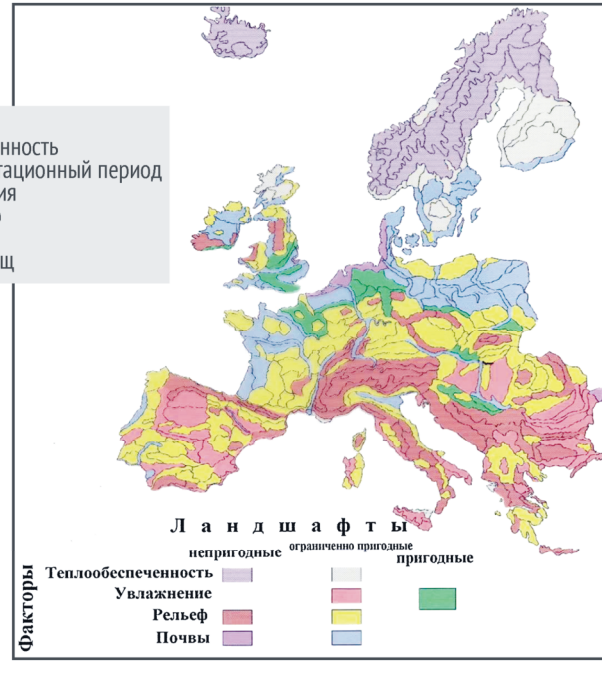

Рис. 4.6. Особенности агроприродного потенциала субтропического пояса Европы



Рис. 5.2. Дефициты и резервы продуктивных земель в природных зонах



Рис. 6.3. Космоплан Лондона

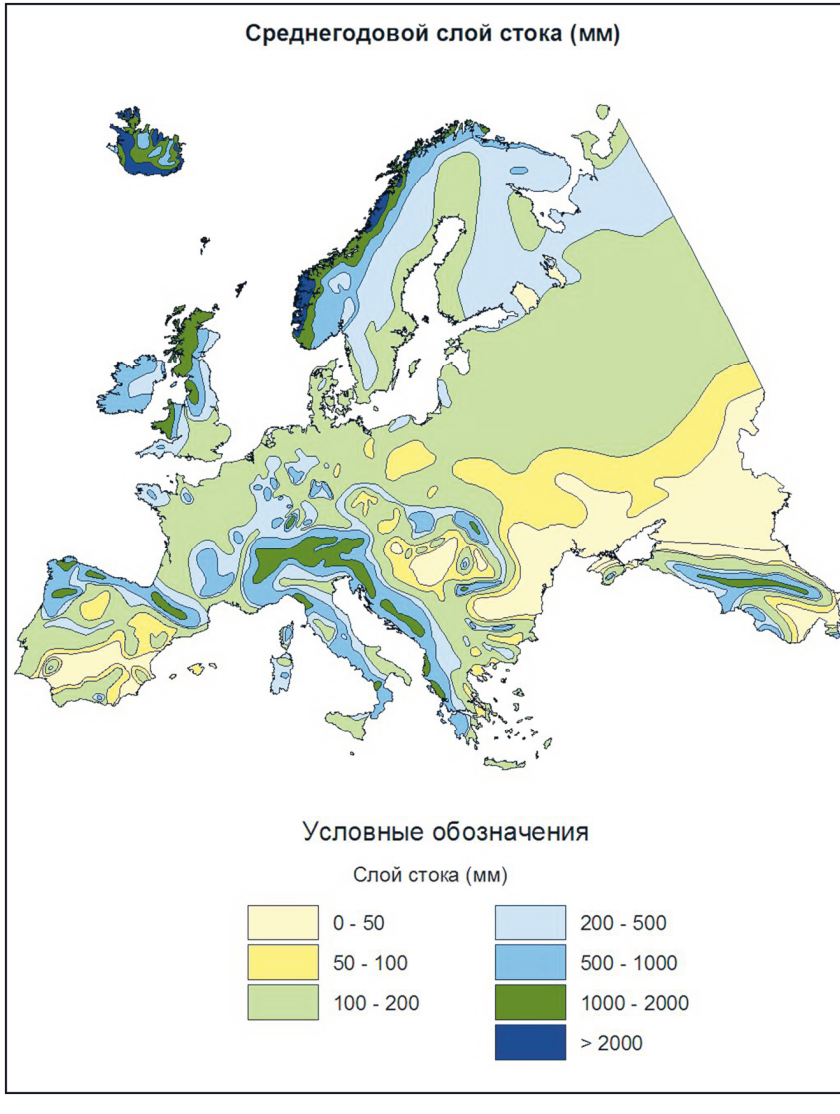

Рис. 7.1. Полный речной сток в Европе

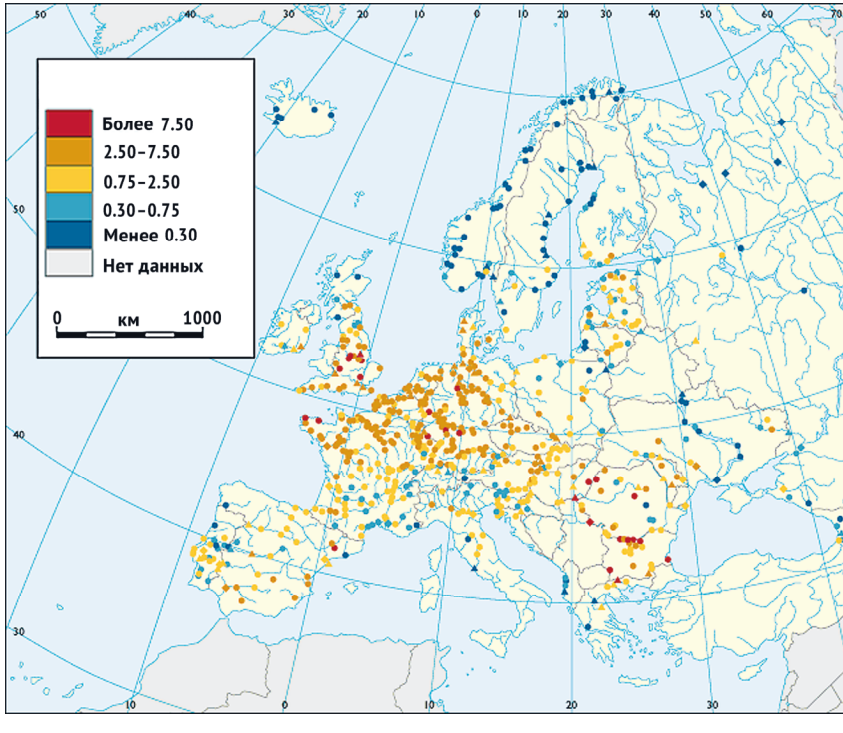

Рис. 7.5. Загрязнение рек Европы азотными соединениями (мг N / л)

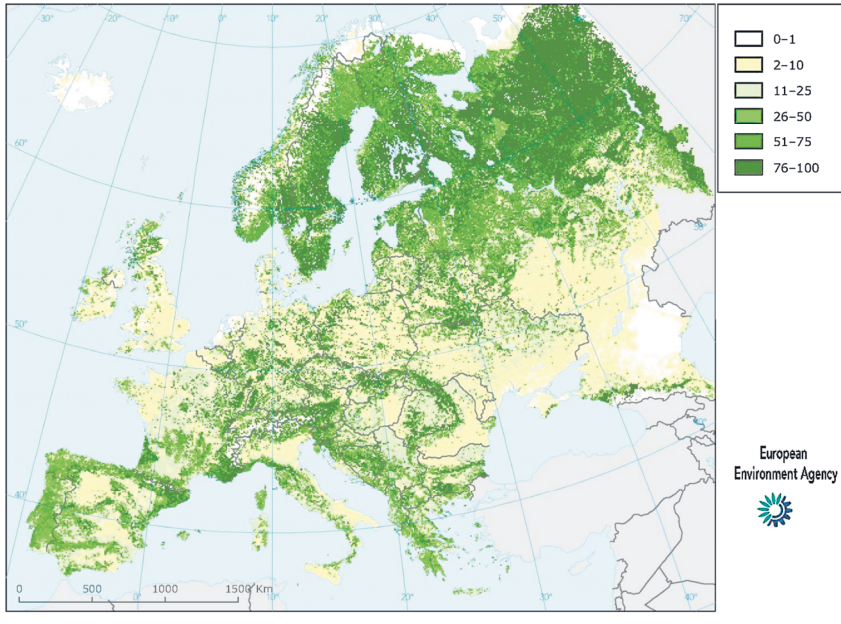

Рис. 8.1. Леса Европы (доля лесных земель, %)

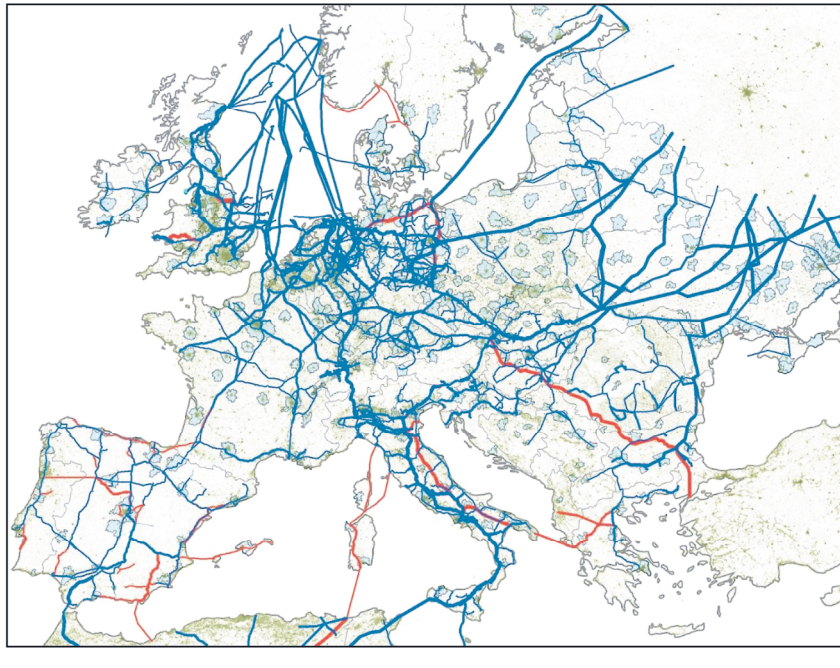

Рис. 9.3. Сеть газопроводов в Европе

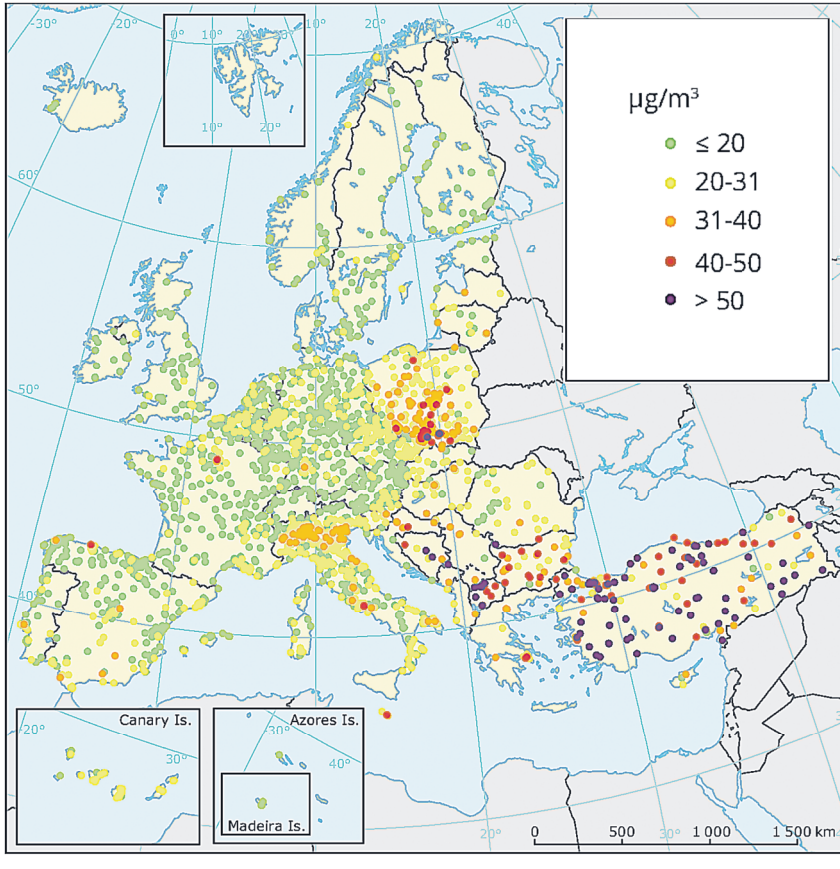

Рис. 10.2 (а). Концентрация твердых взвешенных частиц (PM_{10}) в атмосфере Европы

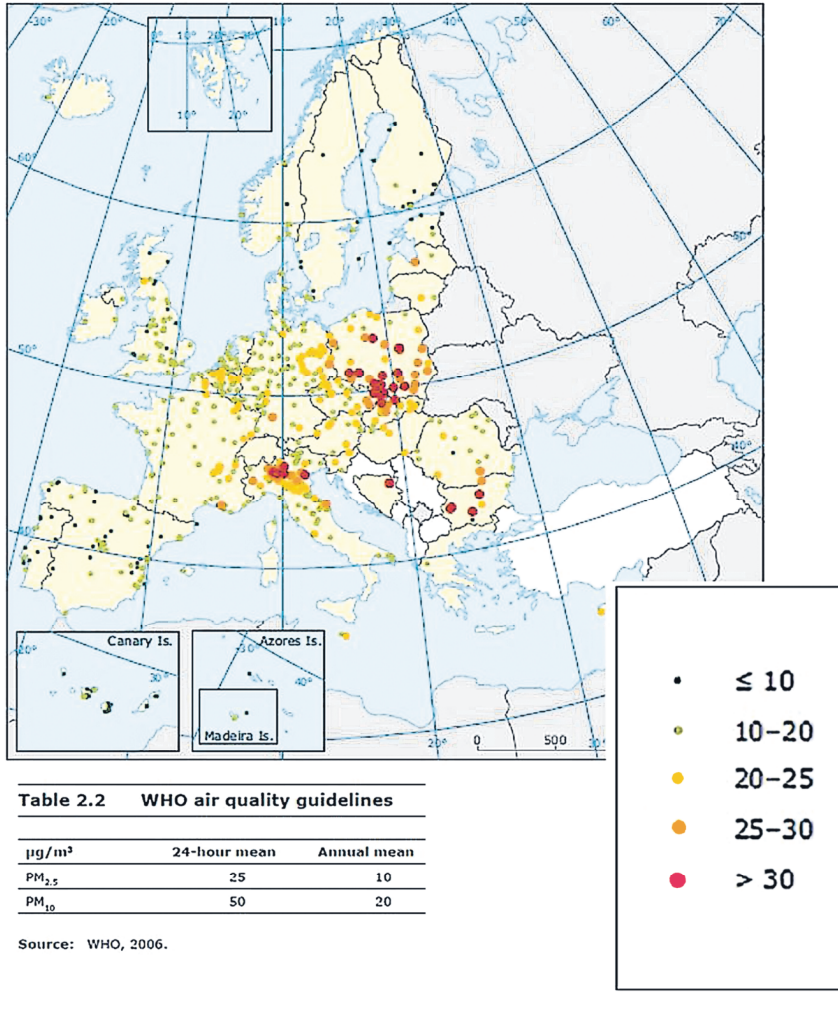

Table 2.2 WHO air quality guidelines

µg/m³	24-hour mean	Annual mean
$PM_{2.5}$	25	10
PM_{10}	50	20

Source: WHO, 2006.

Рис. 10.2 (б). Концентрация ультрадисперсных частиц ($PM_{2.5}$) в атмосфере Европы

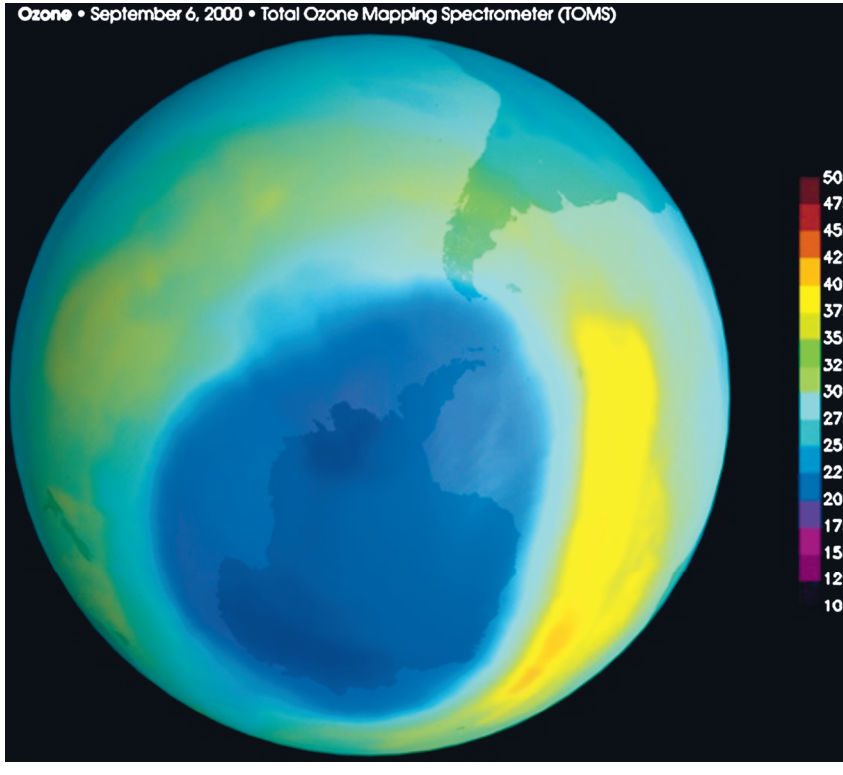

Рис. 10.5. «Озоновая дыра» над Антарктидой, усл. ед. Добсона (2000 г.)